



OP KAMP IN PELT

VOORWOORD

Beste kampeerder,

Bedankt voor jullie interesse in de kampeerplaatsen van de gemeente Pelt!

In deze brochure geven we je graag meer informatie over onze mooie gemeente en hopen we je een antwoord te kunnen geven op alle mogelijke praktische vragen.

Deze brochure geeft je informatie over de vele leuke activiteiten en bezienswaardigheden die de gemeente Pelt te bieden heeft, de algemene afspraken en veiligheid en we sluiten af met heel wat nuttige info en contactadressen. Wij raden je aan om deze brochure grondig door te lezen, om zo goed geïnformeerd aan jullie kampeeravontuur te beginnen!

Zit je toch nog met vragen of wil je meer informatie? Aarzel dan zeker niet om contact op te nemen met onze vrijetijdsbalie. Zij helpen je met veel plezier verder.

Wij hopen jullie spoedig op één van onze kampeerplaatsen te mogen verwelkomen en wensen jullie alvast een fantastisch verblijf!

Frank Smeets
Burgemeester

Leen Gielen
Schepen van toerisme en recreatie

Katrien Kenis
Schepen van jeugd

Je kan deze brochure, samen met meer info over onze mooie gemeente, terugvinden op www.gemeentepelt.be.

 [gemeentepelt](https://www.facebook.com/gemeentepelt)

 [gemeentepelt](https://www.instagram.com/gemeentepelt)

*Maak je foto's van ons mooie Pelt? Post ze dan met de vermelding **#mijnpelt** op sociale media.*

Vrijetijdsbalie gemeente Pelt

Jeugdlaan 2, 3900 Pelt
+32 11 94 94 90
vrijetijd@gemeentepelt.be

Openingstijden:

Maandag:	13 – 16.30 uur
Dinsdag	9 – 12 en 13 – 16.30 uur
Woensdag	9 – 12 en 13 – 16.30 uur
Donderdag	9 – 12 en 13 – 16.30 uur
Vrijdag:	9 – 12 uur

INHOUDSOPGAVE

PELT EN OMGEVING	4
KAMPEERPLAATSEN IN PELT	6
BOSLAND	8
Streekproducten	8
DE GROOTE HEIDE	9
SPEELZONES	10
SPORT EN RECREATIE	11
Stratenplan, wandel- en fietskaarten	11
Sportcentra	11
Zwembad Lago Pelt Dommelslag	12
Speeltuinen	12
Dommelafvaart	12
Klankenbos	13
Minigolf – Scoutsrally	13
Fit-o-meter	13
Kinderboerderij Franciscushof	13
Fietsen door de bomen	13
Evenementen in Pelt	13
ENKELE GOEDE AFSPRAKEN	14
Vóór de start van het kamp	14
Gebruik van de natuur	14
Geluidsoverlast en straatlawaai	15
Openbare weg en straatcode	15
Kampvuren	15
Kookvuren	16
Extreem weer en brandpreventie	16
Sanitair/HUDO's	18
Reddingspunten	18
Ruil- en bedeltochten	18
Bewegwijzering naar de kampplaats	18
Afval en recyclageparken	18
NUTTIGE INFO EN ADRESSEN	20
Jeugdkampen	20
Openbare diensten	20
Openbaar vervoer	20
Gezondheid	21
Hulpverlening	23
Lokale handel	23
ANDERE VRAGEN?	24



PELT EN OMGEVING

Pelt heeft zijn bezoekers heel wat te bieden. Hiervoor werken wij met een uniek recept. De basis is een stevige portie natuur, uitermate geschikt voor fietsers en wandelaars. Hierbij voegen we een flinke geut plezier voor kinderen. Druppel daar nog enkele gezellige terrasjes bij en mix het met het rijke verleden. En overgiet alles tot slot met de Limburgse gastvrijheid!

Pelt is een gemeente met een zeer centrale ligging in de regio Noord-Limburg met een uitgesproken groen karakter, vlak aan de Nederlandse grens. Grensgemeenten van Pelt zijn Hechtel-Eksel, Lommel, Bocholt, Hamont-Achel, Peer en de Nederlandse gemeente Valkenswaard.

Vanwege de zeer centrale ligging, het grote aanbod aan kampeerplaatsen en de vele activiteiten die de gemeente te bieden heeft, is het de perfecte plek om een kamp te organiseren. We zijn ook zeer trots dat onze gemeente sinds 2021 het label 'Kindvriendelijke gemeente' draagt.

Pelt is een zeer veelzijdige gemeente met vele mogelijkheden. Zo zijn er prachtige natuurgebieden en sport- en spelmogelijkheden maar krijgen ook cultuur en geschiedenis een mooie plaats.

Ga zeker een keer op ontdekking in Bosland, het grootste avonturenbos van Vlaanderen! Dit prachtige natuurgebied strekt zich uit over vier gemeenten (Pelt, Hechtel-Eksel, Peer en Lommel). Bosland is ingericht met tal van boeiende speelelementen, zo vormt het een prachtig decor voor tal van activiteiten. Meer info over dit natuurgebied vind je verderop in deze brochure of op de website www.bosland.be

Een ander paradijs in onze gemeente is het natuurgrenspark De Groote Heide. De Groote Heide strekt zich uit aan weerszijden van de Belgisch-Nederlandse grens en is een optelsom van tal van kleinere natuurgebieden met elk hun eigen waarde, charme en mogelijkheden. Onderling zijn deze gebieden verbonden door een uitgebreid fiets- en wandelpadennetwerk, omgeven door tientallen vennen en beekjes. Meer info over dit prachtige gebied vind je verderop in deze brochure of op www.degrooteheide.eu

Ga op pad in Pelt en laat je verrassen!



KAMPEERPLAATSEN IN PELT

KAMPPLAATS	ADRES	CONTACT
Camping de Ballasthoeve	Ballaststraat 75 3900 Pelt	011 60 61 01 of 0473 32 40 29 info@ballasthoeve.be
Jeugdverblijf De Kievit en De Boseinder	Roosendijk 109A 3910 Pelt	rob_mts@hotmail.com
Jeugdverblijfcentrum de Bosuil	Bosuilastraat 4 3910 Pelt	011 64 29 85 of 0468 30 80 26 verblijf@opdebosuila.be
Kampeerterein de Winner	Winnerstraat 40 3900 Pelt	011 64 01 86 winner@hopper.be
Kampeerbos Achelsendijk	Achelsendijk 3910 Pelt	011 66 24 75 of 0475 65 99 71 albertsmeets@hotmail.com
Kampeerweide de Nulenstraat	De Nulenstraat 50 3910 Pelt	0494 13 22 50 erikrombouts@hotmail.com
Kampeerbos Hennemeuwis	Hennemeuwis 3910 Pelt	011 66 24 75 of 0475 65 99 71 albertsmeets@hotmail.com
Kampeerweide Herent	Herent 85 3910 Pelt	011 64 32 03 of 0499 17 01 87 emiel.fransen3@gmail.com
Kampeerweide Het Liller Mulke	Geuskens 58 3910 Pelt	0498 15 14 13 hetlillermulke@gmail.com
Kampeerweide Kolisbos	Torenstraat 34 3910 Pelt	0479 45 95 39 tonny.kauffmann@telenet.be
Bivaklokalen Chiro Holheide	Heikapper 4 3900 Pelt	verhuur.chiroclarasooj@gmail.com
Bivaklokalen Chiro Overpelt-Centrum	Ravotterkespad 2 3900 Pelt	0474 33 40 25 els.vanbuel@skynet.be
Jeugdverblijf Chiro Samowe	Lille Dorp 35a 3910 Pelt	verhuurchirosamowe@outlook.com
Jeugdverblijven Coninxsteen en de Leemberg (Scoutsrally)	Ralleylaan 3 3910 Pelt	011 81 28 68 scoutsrally@skynet.be
Bivakhuis 't Pelterke	Jeugdlaan 4 3900 Pelt	011 64 14 65 info@pelterke.be
De Lange Driek	Beemdstraat 16 3910 Pelt	0474 66 22 83 mennenjo@hotmail.com
Kampeerterein Berghei	Berghei 6 3910 Pelt	0473 12 99 28 of 0478 30 75 19 heidiclaes1966@hotmail.com

Hieronder vind je een overzicht van enkele van de kampeerplaatsen die Pelt te bieden heeft. Meer informatie over iedere kampeerplaats afzonderlijk (capaciteit, foto's,...) kan je ook terugvinden op www.gemeentepelt.be/gastvrij-pelt

INRICHTING

Vakantielogies
en open terrein

Gebouwen en open terrein

Gebouwen en open terrein

Gebouwen en open terrein

Open terrein

Open terrein

Open terrein

Open terrein

Open terrein

Open terrein

Gebouwen en open terrein

Gebouwen en open terrein

Gebouwen en open terrein

Gebouwen en open terrein

Gebouwen en open terrein

Open terrein





Open terrein



BOSLAND

Bosland is het grootste avonturenbos van Vlaanderen waar kinderen de baas zijn! In Bosland gaan kinderen niet op uitstap, maar op expeditie! Dit kan op tal van verschillende manieren. Er zijn heel wat belevingsvolle activiteiten ontwikkeld op maat van kinderen, zoals de schatzoektochten, Sahara expedities, avontuurlijke wandelingen, speelbossen, ezelswandeling, geocaching en nog veel meer!

Natuurlijk is Bosland niet enkel toegankelijk voor kinderen. Bosland heeft wat te bieden voor iedereen. Zo bevat het een uitgebreid aanbod van toeristische routestructuren:

-  wandelroutes via het Bosland wandelnetwerk
-  fietsroutes
-  mountainbikeroutes
-  ruiter- en menroutes

Bosland heeft er een lange, intrigerende geschiedenis opzitten, en dit kan je op een aantal plaatsen ook nog goed merken. Zo wordt er gestreefd naar de bescherming en het beheer van het erfgoed van de streek (molens, historische sites,...) en wordt waar mogelijk dit erfgoed op een duurzame en respectvolle manier opengesteld voor het publiek.

Wil je graag op ontdekking gaan in Bosland, maar wil je eerst graag nog wat meer informatie? Alle praktische informatie vind je terug via volgende kanalen:

-  Website en nieuwsbrief: www.bosland.be
-  Facebook: www.facebook.com/visitbosland
-  Instagram: www.instagram.com/visitbosland
-  Gratis Boslandbrochure
 -  bekijk de brochure via www.bosland.be
 -  bestel de brochure per post via brochure@bosland.be

STREEKPRODUCTEN

Pelt en de omliggende gemeenten kennen een aantal typische streekproducten. Vele van deze producten vinden hun oorsprong of ingrediënten in Bosland, en worden zo dus echte Bosland producten genoemd. Ook omdat deze producten door ondernemers uit Bosland ontwikkeld werden.

Meer informatie over deze streekproducten vind je op www.bosland.be/gastvrij-bosland/lokale-producten/102/



DE GROOTE HEIDE

De Groote Heide is een prachtig natuurgebied aan weerszijden van de Belgisch-Nederlandse grens. Naast prachtige natuur bieden de gemeenten ook vele andere faciliteiten en bezienswaardigheden. Ideaal voor een leuk dagje uit!

Je kan het natuurgebied op vele verschillende manieren doorkruisen, je kan er uitstekend wandelen, fietsen, hardlopen, paardrijden. Er zijn vele verschillende routes te ontdekken! Bovendien zijn er verschillende energieke activiteiten om aan deel te nemen.

Verder is De Groote Heide ook een paradijs voor de kinderen. In de natuur kunnen ze van alles ontdekken en hun zintuigen optimaal benutten! Luisteren, zien, proeven, ruiken, voelen en bewegen... Via de speurtochten, speelbossen, volgen van diersporen, vogels spotten, kabouters zoeken en de vele andere activiteiten.

Meer info over dit natuurgebied vind je op www.degrooteheide.eu

Hier vind je alle info, activiteiten en een interessante interactieve kaart!



SPEELZONES

Speelzones zijn stukken natuurreservaat of bos waar jongeren en hun begeleiders vrij mogen spelen en daarbij de paden mogen verlaten. Om in andere bossen/natuurzones te mogen spelen is het namelijk wel vereist om toestemming van de eigenaar te verkrijgen.

Speelbos de Winner

De ongeveer 200 ha bossen aan het Jeugdverblijf Hopper zijn een groot speelbos waar je vrij kan spelen. Kinderen mogen hier van de paden afdwalen om volop te spelen tussen de bomen. Kampen bouwen, in bomen klimmen, met takken slepen: alles kan!

Speellandschap Heesakkerheide

Evenwichtsbalken, takken om te sleuren, water om te spetteren en modder om te kliederen. Op het speellandschap Heesakkerheide is er genoeg te beleven. Je kan dit speellandschap bereiken door langs de Sevensmolen even verder naar rechts te wandelen. Volg hiervoor vanaf de parking aan de Sevensmolen de blauwe wandelroute.

Speelbos Kolisbos en Speelbos Boseind

Speelbos Kolisbos is een fraaie speelzone voor kinderen uitgerust met vele activiteiten zoals Twister uit steen, evenwichtsbalken, stapstenen en een geraamte voor het maken van een totem. Naast speelbos Kolisbos vind je speelbos Boseind. Samen zorgen ze voor uren speelplezier en biedt het de mogelijkheid voor mooie fietstochten en wandelingen.

Voor meer info over de verschillende speelzones in en rond de gemeente Pelt en hun exacte ligging kan je terecht op www.natuurenbos.be/spelen



SPORT EN RECREATIE

Pelt heeft ook veel te bieden op het gebied van sport, recreatie en cultuur. Hier vind je een kort overzicht. Voor meer info kan je steeds terecht bij onze vrijetijdsbalie.

STRATENPLAN, WANDEL- EN FIETSKAARTEN

Bij onze vrijetijdsbalie kan je gratis een stratenplan van de gemeente Pelt aanvragen en ophalen. Verder bieden zij ook een groot aanbod aan wandel- en fietskaarten te koop aan.

SPORTCENTRA

De gemeente Pelt heeft twee sportcentra en een aantal beachterreinen die je kan huren voor het organiseren van een sportactiviteit. Informatie en reservaties kan je verkrijgen bij onze sportdienst (011 94 94 91 of sportdienst@gemeentepelt.be)

Sportcentrum De Bemvoort

Jeugdlaan 8, 3900 Pelt
011 94 94 91
sportdienst@gemeentepelt.be
www.gemeentepelt.be/sportcentrum-de-bemvoort

Provinciaal Domein Dommelhof

Toekomstlaan 5, 3910 Pelt
011 80 50 00
dommelhof@limburg.be
www.dommelhof.be/sport/

Beachterreinen 't Pelterke

Jeugdlaan 4, 3900 Pelt

De beachvlakte bestaat uit:

- 🏐 2 beachvolleybalvelden inclusief in hoogte verstelbaar net
- 🏐 1 beachhandbalterrein inclusief doelen en netten (kan ook voor beachvoetbal gebruikt worden)

Ballen moet je zelf meenemen. De netten zijn opgesteld wanneer het zomeruur van toepassing is.

De velden zijn vrij te gebruiken. Wil je zeker zijn van je veld? Reserveren kan via www.gemeentepelt.be/reserveren



ZWEMBAD LAGO PELT DOMMELSLAG

Geniet van uren waterpret in het zwemparadijs Lago Pelt Dommelslag: een unieke beleving voor jong en oud. Laat je verrassen door het zinnenprikkelende aanbod gaande van subtropisch zwembad, wellness en sportactiviteiten! Achteraf kan je genieten van een lekker hapje en drankje in het Rest-eau-café.

Dommelslagdreef 12, 3900 Pelt
011 60 64 44
dommelslag@lago.be
www.lago.be/pelt



SPEELTUINEN

't Pelterke

Jeugdlaan 4, 3900 Pelt
011 64 14 65
info@pelterke.be
www.pelterke.be

De Bosuil

Bosuilstraat 4, 3910 Pelt
011 64 29 85
info@opdebosuil.be
www.opdebosuil.be

De Scoutsrally

Rallylaan 3, 3910 Pelt
011 57 59 30 (cafetaria)
011 81 28 68 (secretariaat)
scoutsrally@hotmail.com (cafetaria)
scoutsrally@skynet.be (secretariaat)
www.scoutsrally.be

DOMMELAFVAART

Meer info over het huren van kajak en kano voor een afvaart van de Dommelrivier vind je op www.nwc.be/verhuur. Hier vind je alles over de vertrekplaats, de materialen, tarieven en hoe je kan reserveren.

Ook Rofra Valkenswaard biedt leuke activiteiten aan voor families en groepen (o.a. kano-tochten over de Dommel, fiets- en mountainbike verhuur, tablet wandeltochten, paintballen,...) Meer info vind je op www.rofra.nl of (+31) 40 204 2593 of via info@rofra.nl.



KLANKENBOS

Tussen de bomen van het Klankenbos zit een unieke verzameling klankinstallaties verschenen. Tijdens een bezoek aan het Klankenbos word je uitgedaagd om op een bewuste manier met geluid en stilte om te gaan. Je kan het Klankenbos op eigen houtje verkennen op elk moment van de dag, en een bezoek is gratis.

Provinciaal Domein Dommelhof

Toekomstlaan 5, 3910 Pelt

011 61 05 10

info@musica.be

www.klankenbos.be



MINIGOLF SCOUTSRALLY

In speeltuin de Scoutsrally vind je ook een minigolf terrein. Golfsticks kan je huren in de cafetaria. Voor openingstijden en meer info kan je terecht op www.scoutsrally.be

FIT-O-METER

De gemeente Pelt beschikt ook over een fit-o-meter. De fit-o-meter is gelegen op de Grote Heide en heeft acht oefenstations met telkens twee oefeningen. Alle toestellen liggen dicht bij elkaar in de bosrijke omgeving van de ponyfarm (Achelsendijk).

KINDERBOERDERIJ FRANCISCUSHOF

Het Franciscushof ligt midden in de rustige natuur. Voor de kinderen een leuke stop want er is een kinderboerderij en ze kunnen een tochtje maken met een pony (enkel na reservatie). Of genieten van het zelfgemaakte ijs op het terras.

Meer info: www.franciscushof.be

FIETSEN DOOR DE BOMEN

Fietsen door de Bomen in het Pijnven in Hechtel-Eksel is een iconische fietsbrug die je laat fietsen tussen de kruinen van de bomen in Bosland.

Meer info: www.bosland.be

EVENEMENTEN IN PELT

Een overzicht van alle activiteiten en evenementen in Pelt vind je op www.uitinpelt.be

ENKELE GOEDE AFSPRAKEN

VOOR DE START VAN HET KAMP

Wij willen alle kampgroepen vragen om hun verblijf **ten laatste twee weken voor aanvang van het kamp** te melden bij de gemeente. Op www.gemeentepelt.be/kampaanvragen kan je het aanvraagformulier invullen. Hier kan je ook meteen de aanvraag voor een kampvuur doen.

Daarnaast vragen wij om, ten laatste twee dagen voor aanvang van het kamp, een deelnemerslijst door te sturen naar de lokale politie HANO. Deze lijst mag je doorsturen naar anna.vanderhoydonc@police.belgium.eu, ewald.hermans@police.belgium.eu en stefan.reumers@police.belgium.eu

De deelnemerslijst bevat de namen, adressen en geboortedata van alle deelnemers, inclusief de kookouders. Ze vermeldt ook welke deelnemers op welke dagen aanwezig zijn. Daarnaast worden de gsm-nummers van drie verantwoordelijken gevraagd. Deze moeten altijd bereikbaar zijn.

Deze gegevens worden voor interne doeleinden gevraagd in het kader van de veiligheid. De persoonsgegevens worden niet doorgegeven aan andere organisaties, behalve om te voldoen aan wettelijke verplichtingen en in geval van uitdrukkelijk verzoek van de gerechtelijke autoriteiten of politiediensten.

GEBRUIK VAN DE NATUUR

- ♻️ Maak enkel gebruik van aangeduide wandelpaden voor tochten en wandelingen.
- ♻️ Zwemmen is niet toegestaan in een zandwinning (Kempische zandgroeve) of het Kempisch Kanaal.
- ♻️ Laat geen afval achter in de natuur.
- ♻️ Organiseer je 's nachts een activiteit in het bos, hou dan rekening met het toegankelijkheidsreglement. Contacteer voor meer info hierover de boswachter (Gino Ottati, 0471 77 77 95).
- ♻️ **Nachtactiviteiten** worden ook aangemeld via het online aanmeldformulier, samen met de aanmelding van het kamp en kampvuur.



GELUIDSOVERLAST EN STRAATLAWAAI


We vragen je aandacht voor de mensen die in de omgeving wonen. In het algemeen mag je het geluidsniveau van 85 decibel niet overschrijden. Pas je activiteiten aan en hou rekening met omwonenden. Tussen 22 uur 's avonds en 7 uur 's ochtends is geluidsoverlast helemaal verboden. Spelende kinderen worden niet gezien als geluidsoverlast.

OPENBARE WEG EN STRAATCODE

Je in groep op de openbare weg verplaatsen is niet hetzelfde als alleen. Hou je in elke situatie dus steeds aan de verkeersregels. Maak ook steeds goede afspraken binnen je groep voordat je je op de openbare weg begeeft. Is er iets niet duidelijk of ben je niet zeker over een bepaalde situatie? Neem dan contact op met de politiezone HANO. (011 44 08 20 of politie@hano.be)

KAMPVUREN

Organiseer je een kampvuur? Neem dan zeker volgende stappen door. **Denk eraan dat je per kamp slechts 1 keer een groot kampvuur mag organiseren**, bij voorkeur op de voorlaatste of laatste avond van het kamp.

-  **Belangrijk!** Lees steeds de zonale richtlijnen in verband met kampvuren goed na vooraleer je een kampvuur maakt. Deze vind je op www.gemeentepelt.be/ opkamp. Bij het maken van een kampvuur volg je ook steeds alle wettelijke bepalingen.
-  Vraag toestemming aan de eigenaar van de kampeerplaats en vraag naar een geschikte plaats. Indien het kampvuur in de nabijheid is van een bos of natuurgebied (minder dan 25 meter), moet er ook een toelating worden gevraagd bij het Agentschap voor Natuur en Bos.
-  Doe je aanvraag voor een kampvuur uiterlijk twee weken voor aanvang van het kamp, samen met de aanmelding van het kamp, bij de gemeente Pelt. Zij zijn degene die je hiervoor een goedkeuring kunnen geven en eventueel extra voorwaarden opleggen. Dit doe je via www.gemeentepelt.be/kampaanvragen
-  Vraag toestemming aan de eigenaar van de kampeerplaats en vraag naar een geschikte plaats. Indien het kampvuur in de nabijheid is van een bos of natuurgebied (minder dan 25 meter), moet er ook een toelating worden gevraagd bij het Agentschap voor Natuur en Bos.
-  De gemeente Pelt zal na aanmelding van het kampvuur ook politie en brandweer op de hoogte brengen van het kampvuur. Kampvuren worden ten laatste om 24 uur 's nachts gedoofd. Omwille van veiligheidsredenen (verhoogd brandgevaar) kunnen kampvuren verboden worden. Informatie over kampvuren en brandgevaar krijg je steeds bij de boswachter (Gino Ottati, 0471 77 77 95).

KOOKVUREN

- ⌘ Kookvuren mogen uitsluitend gebruikt worden voor de bereiding van maaltijden en worden ten laatste om 21 uur gedoofd.
- ⌘ De uitbater geeft aan welke plaats het meest geschikt is voor het maken van een kookvuur.
- ⌘ Een kookvuur heeft een diameter van max. 50 cm en een hoogte van 50 cm, er wordt enkel gebruik gemaakt van droog hout.
- ⌘ Bij gevarencode oranje en rood zijn kookvuren en BBQ's met houtskool of hout verboden. Gasvuren zijn dan wel toegestaan.

EXTREEM WEER EN BRANDPREVENTIE

Bij extreme weersomstandigheden en/of brandgevaar kan de politie, brandweer, gemeentebestuur of ANB beslissen om een kampvuur en/of volledig kamp stil te leggen of te annuleren. Dit kan gebeuren bij bijvoorbeeld felle wind, storm of extreme droogte.

Bij tentenkampen zijn ook volgende regels van kracht in verband met brandveiligheid:

- ⌘ Maximum 4 tenten in groep bij elkaar plaatsen.
- ⌘ De afstand tussen de groepen van 4 tenten moet minstens 4 meter bedragen.

Bij brandveiligheid (met betrekking tot kampvuren) wordt gekeken naar de verschillende alarm-fases. Die worden uitgedrukt met verschillende kleurcodes. Naargelang de kleurcode worden er verschillende preventiemaatregelen genomen. Meer info krijg je op de pagina hiernaast.

De brandfases zijn geldig voor alle Vlaamse bos- en natuurgebieden. De meest brandgevoelige gebieden zijn heide en naaldbos, en niet zozeer loofbos.

Op www.meteoalarm.eu, www.kmi.be/meteo/view/nl/112905-Waarschuwingen.html, www.natuureenbos.be/crisiscommunicatie en in de media kan je de weerwaarschuwingen op de voet volgen.

In periode van verhoogd brandgevaar wordt aan iedereen gevraagd om extra alert en voorzichtig te zijn. Zoals altijd is het verboden om sigarettenpeuken op de grond te gooien of om zonder machtiging vuur te maken.





GROEN: Weinig gevaar



Er is geen bijzonder risico op brand. Als er brand uitbreekt, rukt de brandweer uit op normale sterkte. Geen speciale acties dienen ondernomen te worden.



GEEL: Gevaar

De natuurgebieden beginnen droger te worden waardoor het risico op brand groter wordt. Het verwachte weerfenomeen is niet echt uitzonderlijk, maar beheerders en brandweer zijn waakzaam.

Acties:







-  Jeugdkampen worden ingelicht voorzichtig te zijn met kampvuren
-  Verantwoordelijke van jeugdkampen blijven de informatie over het weer volgen en vermijdt eventuele risico's.



ORANJE: Hoog gevaar

Het is erg droog en brandgevaarlijk. Er wordt een uitzonderlijk weerfenomeen verwacht. Beheerders en brandweer zijn extra waakzaam. En wanneer er brand uitbreekt, rukt de brandweer versterkt uit. Er wordt meer materieel en mankracht ingezet.

Acties:




-  Blijf aandachtig informatie over het weer volgen en vermijdt alle risico's.
-  (Kamp)vuur maken is verboden!
-  Rook niet in natuurgebieden en bossen
-  Laat kinderen niet zonder toezicht in de gevaarlijke gebieden
-  Volg elk advies van de autoriteiten
-  Permanente controle ter plaatse



ROOD: Extreem hoog gevaar

Het is extreem droog en brandgevaarlijk in de natuurgebieden. Er wordt een extreem weerfenomeen verwacht, het weer kan levensbedreigend zijn. Om veiligheidsredenen wordt de toegang tot het gebied afgeraden. Beheerders en brandweer zijn zeer waakzaam. En wanneer brand uitbreekt, rukt de brandweer altijd uit met groot materieel. Er wordt extra materieel en mankracht ingezet.

Acties:

-  (Kamp)vuur maken is verboden!
-  Toegang tot het gebied kan worden afgeraden
-  Volg elk advies van de autoriteiten en houd rekening met ongewone maatregelen.

SANITAIR/HUDO's

Indien er geen sanitair aanwezig is op het kampeerterrein moeten strikte maatregelen gevolgd worden bij het maken van zelfgemaakte toiletten, ook wel HUDO's genaamd:

- ☞ Er moet steeds een toelating gevraagd worden aan de uitbater van een kampeerterrein, deze zal ook de meest geschikte plaats aanduiden.
- ☞ HUDO's moeten minstens 50 m verwijderd liggen van waterlopen, -putten of -bronnen, eet-, drank- en slaapgelegenheden en 100 m van waterwinningsgebieden.
- ☞ HUDO's worden zo ecologisch mogelijk gebouwd en op regelmatige tijdstippen ontsmet.
- ☞ Op het einde van het kamp worden de HUDO's afgebroken en afgedekt met een laag goed aangestampte zand van tenminste 50 cm dik.

REDDINGSPUNTEN

Reddingspunten zijn steeds op strategische plekken bij bos- en natuurgebieden geplaatst. Als bezoeker en natuurliefhebber kan je deze punten gebruiken om, naast een ongeval, ook een (beginnende) natuurbrand te melden aan de interventiediensten.

Elk punt heeft zijn eigen nummer. Dit nummer kan je in geval van nood doorgeven aan de hulpdiensten. Verder is elk reddingspunt voorzien van Lambertcoördinaten, om ze terug te kunnen vinden via GPS.

RUIL- EN BEDELTOCHTEN

Wij vragen je om het organiseren van ruil- en bedeltochten te beperken of niet te organiseren. Omdat vaak dezelfde groep van mensen (omwonenden van de kampplaats) hierover worden aangesproken, wordt dit niet altijd op prijs gesteld.

BEWEGWIJZERING NAAR DE KAMPPLAATS

Het is toegelaten om bewegwijzering te voorzien naar je kampplaats (bijvoorbeeld naar aanleiding van een bezoekdag). Wel vragen we je om nadien alle pijltjes weer op te ruimen.

AFVAL EN RECYCLAGEPARKEN

Het is verboden om afval achter te laten op de kampeerweide of in de buurt ervan. Bespreek dus vooraf met de kampplaatseigenaar de mogelijkheden en de regels rond afval, want vaak hanteren kampplaatseigenaars verschillende principes om de kosten door te rekenen aan de kampeerders. Goed sorteren is de boodschap want zo blijft er minder restafval over en bespaar je dus ook op de kosten.

Ook als je op pad gaat met je groep zorg je ervoor dat er geen zwerfvuul wordt achtergelaten.

Recyclagepark Lieven Bauwenslaan

Lieven Bauwenslaan 5, 3900 Pelt
011 57 53 86

Recyclagepark Heuvelerweg

Heuvelerweg 26, 3910 Pelt
011 39 89 39

Bespreek met de eigenaar van de kampeerplaats of hij of zij een toegangkaart voor het recyclagepark ter beschikking heeft voor de groepen die gebruik maken van de kampeerplaats. Indien niet kan een toegangkaart tot deze recyclageparken worden aangevraagd via telefoon bij Limburg.net op het gratis nummer 0800 90 720 of je kan er eentje aanvragen via www.limburg.net/toegangkaart.

Een toegangkaart kost €15. Je betaalt als vereniging vanaf de eerste kilogram, uitgezonderd recycleerbaar afval.

Milieuvriendelijk kamperen – enkele tips!

- ♻ Milieubewust aankopen = afval vermijden – vermijd voorverpakte producten of probeer zoveel mogelijk in bulk te kopen, maar let op de vervaldatum.
- ♻ Gebruik kartonnen dozen, herbruikbare zakken of een box.
- ♻ Gebruik herbruikbaar servies in plaats van wegwerp (bekertjes ...).
- ♻ Denk eens na om kampkippen mee te nemen, dit zijn immers prima verwerkers van etensresten, groente- en tuinafval.
- ♻ Niet alle afval moet meteen de vuilnisbak in. Creatievelingen krijgen zeker knutselideeën bij het zien van al die kroonkurken, WC-rolletjes, eierkartons, ...



NUTTIGE INFO EN ADRESSEN

JEUGDKAMPEN

Je vindt nuttige info over het organiseren van een kamp op www.opkamp.be

OPENBARE DIENSTEN

Vrijtijdsbalie

Jeugdlaan 2, 3900 Pelt
011 94 94 90
vrijetijd@gemeentepelt.be

Jeugddienst

Jeugdlaan 2, 3900 Pelt
011 94 93 08
lize.pinxten@gemeentepelt.be

OPENBAAR VERVOER

Auto

Met de auto is onze gemeente te bereiken via volgende wegen:

-  Vanuit Antwerpen: via E313 tot de eerste afrit Geel, Mol, Lommel, Overpelt, Neerpelt (N71).
-  Vanuit Brussel-Leuven: via de A2 tot Houthalen en via de expresweg Helchteren, Hechtel, Eksel, Overpelt, Neerpelt (N74).
-  Vanuit Eindhoven (NL): richting Valkenswaard, Lommel, Overpelt, Neerpelt (N74).
-  Vanuit Weert – Roermond (NL): richting Bocholt, langs de Zuid-Willemsvaart, Hamont, Neerpelt, Overpelt (N74).


Trein

-  Neerpelt/Overpelt – Antwerpen
-  Antwerpen – Neerpelt/Overpelt

Meer info en dienstregelingen op www.belgiantrain.be

Postkantoren

 **Postkantoor Overpelt**
Dorpstraat 216, 3900 Pelt

 **Postkantoor Neerpelt**
Marktplein 1, 3910 Pelt

Bus

Volgende lijnen beschikken over een halte in Pelt:

-  Lijn 8: Genk – Overpelt
-  Lijn 18a: Achel – Hasselt
-  Lijn 33: Genk – Neerpelt
-  Lijn 48: Hasselt – Hamont/Neerpelt
-  Lijn 84: Geel – Hamont
-  Lijn 179: Brussel – Hamont
-  Lijn 182: Sneldienst Achel – Hasselt
-  Lijn 183: Sneldienst Genk – Neerpelt

Meer info op www.delijn.be



GEZONDHEID

Artsen



Huisartsenwachtpost Pelt

Bij de huisartsenwachtpost kan je tijdens het weekend (vrijdag 19 uur tot maandag 8 uur) en op feest- en bruiddagen terecht voor dringende medische hulp.

Noorderhart Mariaziekenhuis (Maesensveld 1, 3900 Pelt)

011 60 40 60

info@hwpl.be

www.huisartsenwachtpostnoordlimburg.be

Bij levensbedreigende problemen: bel 112






Huisartsen

Een overzicht van alle Peltse huisartsen kan je vinden via stratenplan.gemeentepelt.be

Hier vind je naast het overzicht nog meer info over locaties in Pelt.

Wat neem je mee?

Zowel de huisartsen als de wachtpost vragen om steeds volgende zaken bij de hand te hebben bij een consultatie bij een arts of bij telefonisch contact met een arts:

-  identiteitskaart of rijksregisternummer
-  naam van de huisarts
-  recente medicatielijst en indien mogelijk medisch dossier.

Op deze manier heeft de arts op een vlotte manier alle nodige informatie.

Apothekers

Om een apotheek in de buurt van de kampeerplaats te vinden kan je steeds terecht op de website www.apotheek.be

Buiten de normale openingsuren kan je voor dringende gevallen terecht bij de apotheker van wacht. Je vindt de apotheker van wacht van de regio waar je op kamp bent via www.apotheeklimburg.be Tussen 22 en 9 uur kan je ook bellen naar 078 05 17 33 (zonaal tarief) om in contact te komen met een apotheek met nachtdienst.

Tandartsen

Om snel een tandarts in Pelt te vinden kan je terecht op de website www.mijntandarts.be. Hier kan je per gemeente alle tandartspraktijken opzoeken, vaak met hierbij hun contactgegevens vermeld.

Om de tandarts van wacht te vinden kan je bellen naar 0903 39969 (enkel weekends en feest- en bruidagen tussen 9 en 18 uur)

Ziekenhuis

Mariaziekenhuis Noord-Limburg
Maesensveld 1, 3900 Pelt
Onthaal: 011 82 60 00
Spoedgevallen: 011 82 62 40
info@noorderhart.be
www.noorderhart.be

Rode Kruis Vlaanderen – Pelt

Heb je dringend een rolstoel of krukken nodig? Bij het uitleenpunt van het Rode Kruis kan je altijd terecht, ook buiten de kantooruren en in het weekend. Al het materiaal voldoet aan strenge kwaliteitsnormen. Er wordt enkel een beperkt huurgeld en waarborg gevraagd voor het materiaal dat wordt uitgeleend. Je kan jouw materiaal reserveren bij de uitleendienst tussen 10 en 20 uur via het nummer 0477 86 48 54.

Uitleendienst:

Heuvelerweg 22 A, 3910 Pelt (bij de brandweer)

Kantoor:

Heuvelstraat 9, 3900 Pelt

Antigifcentrum

070 245 245

Wat te doen bij een hartstilstand?

Een automatische externe defibrillator (AED) is een draagbaar toestel dat een elektrische schok aan het hart kan toedienen. Het toestel analyseert het hartritme van het slachtoffer en bepaalt automatisch of een stroomstoot het slachtoffer kan helpen.

Een AED is heel eenvoudig te bedienen. Het toestel gidst je met gesproken instructies automatisch doorheen de reanimatie. Het toestel beslist zelf of het een stroomstoot door het hart zal toedienen. Een AED is een hulpmiddel bij de reanimatie, het kan reanimatie in geen geval vervangen.

In Pelt staan op verschillende locaties AED-toestellen ter beschikking. Een overzicht hiervan vind je op stratenplan.gemeentepelt.be



HULPVERLENING

Politie - politiekezone HANO

011 44 08 20

Voor dringende hulp: bel 101
www.lokalepolitie.be/5372

Hoofdcommissariaat Pelt:
Energistraat 3, 3910 Pelt
politie@hano.be

Brandweer

De gemeente Pelt is lid van de
hulpverleningszone Noord-Limburg
Noodnummer: 112

Hulpverleningszone Noord-Limburg
Norbert Neeckxlaan 52, 3920 Lommel
011 54 29 00
info@hvznl.be
noord-limburg.hulpverleningszone.be

Hulppost Pelt

Heuvelerweg 24, 3910 Pelt

BE-Alert

Bij een noodsituatie in Pelt wil onze gemeente je graag snel verwittigen. Daarom maakt de gemeente Pelt gebruik van BE-Alert, een systeem dat je meteen op de hoogte brengt van een noodsituatie via sms, e-mail of telefoon.

Verder zal het systeem ook de nodige instructies en aanbevelingen sturen, en ontvang je officiële en correct informatie, direct van de bron.

Inschrijven is volledig gratis, en je kan je heel gemakkelijk registreren op www.be-alert.be. Vul het inschrijvingsformulier zo volledig mogelijk in.

LOKALE HANDEL

Lokaal winkelen is slim winkelen! Wij raden je aan om te winkelen bij de lokale handelaren in Pelt. Dit is niet enkel goed voor het milieu, maar vaak krijg je er ook een speciale pakketprijs. Vraag er zeker naar bij de handelaren.

Lokale markten

Wekelijks worden er twee markten georganiseerd in Pelt. Je vindt er zowel voeding, als kleding.

Markt Neerpelt:

Elke zaterdag van 9 tot 13 uur
Kloosterstraat, Marktpleinstraat

Markt Overpelt:

Elke donderdag van 13 tot 18 uur
Oude Markt

Teutenmarkt

Van april tot en met oktober organiseert de gemeente Pelt iedere maand een Teutenmarkt op het dorpsplein in Sint-Huibrechts-Lille. Deze vindt plaats iedere vierde zondag van de maand van 9.30 tot 12 uur. In oktober is dit op de laatste zondag.

Tijdens deze kleinschalige markt verkopen lokale handelaars seizoensgebonden producten zoals advocaat, aardbeien, asperges, brood...

Elke maand wordt een thema in de kijker gezet: zaaien en planten, fietsen, repair-café, bieren en wijnen, kunst, dieren en de jacht.



Vrijtijdsbalie gemeente Pelt

Jeugdlaan 2, 3900 Pelt

+32 11 94 94 90

vrijetijd@gemeentepelt.be

Openingstijden:

Maandag: 13 – 16.30 uur

Dinsdag 9 – 12 en 13 – 16.30 uur

Woensdag 9 – 12 en 13 – 16.30 uur

Donderdag 9 – 12 en 13 – 16.30 uur

Vrijdag: 9 – 12 uur

ANDERE VRAGEN?

Heb je nog andere vragen? Aarzel dan zeker niet om onze vrijtijdsbalie te contacteren! Zij helpen je graag verder.

Alvast een fantastisch kamp toegewenst!